



Јавно предузеће за управљање и развој инфраструктурних објеката, Рача

Карађорђева 48, 34210 Рача
infrastruktura@raca.rs, 034 / 751-012
Матични број: 21279579, ПИБ: 109983043

ОПШТИНСКА УПРАВА РАЧА			
ПРИМЉЕНО: 06 MAR 2026			
Орг. јед.	Б р о ј	Прилог	Вреди.
II-01	352-9/2026		
ЈАВНО ПРЕДУЗЕЋЕ ЗА УПРАВЉАЊЕ И РАЗВОЈ ИНФРАСТРУКТУРНИХ ОБЈЕКТА			
Број: 105/2026			
Датум: 06.03.2026.			
РАЧА			

РЕПУБЛИКА СРБИЈА – ОПШТИНА РАЧА
ОПШТИНСКО ВЕЋЕ ОПШТИНЕ РАЧА

Карађорђева бр. 48

34210 Рача

ПРЕДМЕТ: Предлог за брисање некатегорисаног пута на парцелама кп. бр. 3590 и 3629/2 КО Сепци и 177/2, 3502/2, 3462/1, 3462/3 и 3436/1 КО Вишевац

У циљу спровођења усвојеног Плана детаљне регулације Сепци („Службени гласник општине Рача“, број 10 од 28.06.2022. године), Управљач пута у складу са Одлуком о оснивању јавног предузећа („Службени гласник општине Рача“, број 38/2016 и 1/2018) и на основу Закона о путевима („Службени гласник РС“, број 41/2018, 95/2018 - др. закон и 92/2023 - др. закон) подноси предлог за покретање процедуре брисања некатегорисаног пута из евиденције јавних књига о непокретностима, на парцелама кп. бр. 3590 и 3629/2 КО Сепци и 177/2, 3502/2, 3462/1, 3462/3 и 3436/1 КО Вишевац.

Увидом у ПДР Сепци, наведене парцеле не представљају површине намењене за саобраћај.

Предлог подносимо Већу на даље одлучивање.

У прилогу: Извод из базе података катастра непокретности



ЈП за управљање и развој
инфраструктурних објеката Рача
Горица Танасијевић
директор
Горица Танасијевић, дипл. екон.



Република Србија
Републички геодетски завод
Геодетско-катастарски информациони систем

katastar.rgz.gov.rs/eKatastarPublic | 2.3.2026. 11:47:59

ИЗВОД ИЗ БАЗЕ ПОДАТАКА КАТАСТРА НЕПОКРЕТНОСТИ

Подаци о непокретности	abe2eb09-f7d6-479d-a0d6-b7f4c9709c6e
Матични број општине:	71013
Општина:	РАЧА
Матични број катастарске општине:	736660
Катастарска општина:	СЕПЦИ
Датум ажурности:	27.02.2026. 16:10
Служба:	РАЧА

1. Подаци о парцели - А лист

Потес / Улица:	ВЛАШКА КОСА
Број парцеле:	3590
Површина m ² :	541

Подаци о делу парцеле

Број дела:	1
Врста земљишта:	ОСТАЛО ЗЕМЉИШТЕ
Култура:	ЗЕМЉИШТЕ ПОД ЗГРАДОМ И ДРУГИМ ОБЈЕКТОМ
Површина m ² :	541

Имаоци права на парцели - Б лист

Назив:	ОПШТИНА РАЧА
Лице уписано са матичним бројем:	ДА
Врста права:	СВОЈИНА
Облик својине:	ЈАВНА СВОЈИНА
Удео:	1/1

Терети на парцели - Г лист

*** Нема терета ***

Напомене на парцели

*** Нема напомена ***

2. Подаци о зградама и другим грађевинским објектима - В1 лист

Број објекта:	1
Назив улице:	ВЛАШКА КОСА
Кућни број:	
Кућни подброј:	
Површина m ² :	541
Корисна површина m ² :	ПОВРШИНА НИЈЕ ЕВИДЕНТИРАНА
Грађевинска површина m ² :	ПОВРШИНА НИЈЕ ЕВИДЕНТИРАНА
Начин коришћења и назив објекта:	НЕКАТЕГОРИСАНИ ПУТ
Правни статус објекта:	ОБЈЕКАТ ИЗГРАЂЕН ПРЕ ДОНОШЕЊА ПРОПИСА О ИЗГРАДЊИ ОБЈЕКТА
Број етажа под земљом:	
Број етажа приземље:	
Број етажа над земљом:	
Број етажа поткровље:	



Република Србија
Републички геодетски завод
Геодетско-катастарски информациони систем

katastar.rgz.gov.rs/eKatastarPublic | 2.3.2026. 11:48:33

ИЗВОД ИЗ БАЗЕ ПОДАТАКА КАТАСТРА НЕПОКРЕТНОСТИ

Подаци о непокретности	2d00b518-0568-4340-84d8-58b8496bfccc
Матични број општине:	71013
Општина:	РАЧА
Матични број катастарске општине:	736660
Катастарска општина:	СЕПЦИ
Датум ажурности:	27.02.2026. 16:10
Служба:	РАЧА

1. Подаци о парцели - А лист

Потес / Улица:	КАРЛИЧКИ ПОТОК
Број парцеле:	3629/2
Површина m²:	638

Подаци о делу парцеле

Број дела:	1
Врста земљишта:	ОСТАЛО ЗЕМЉИШТЕ
Култура:	ЗЕМЉИШТЕ ПОД ЗГРАДОМ И ДРУГИМ ОБЈЕКТОМ
Површина m²:	638

Имаоци права на парцели - Б лист

Назив:	ОПШТИНА РАЧА
Лице уписано са матичним бројем:	ДА
Врста права:	СВОЈИНА
Облик својине:	ЈАВНА СВОЈИНА
Удео:	1/1

Терети на парцели - Г лист


*** Нема терета ***

Напомене на парцели

*** Нема напомена ***

2. Подаци о зградама и другим грађевинским објектима - В1 лист

Број објекта:	1
Назив улице:	КАРЛИЧКИ ПОТОК
Кућни број:	
Кућни подброј:	
Површина m²:	638
Корисна површина m²:	ПОВРШИНА НИЈЕ ЕВИДЕНТИРАНА
Грађевинска површина m²:	ПОВРШИНА НИЈЕ ЕВИДЕНТИРАНА
Начин коришћења и назив објекта:	НЕКАТЕГОРИСАНИ ПУТ
Правни статус објекта:	ОБЈЕКАТ ИЗГРАЂЕН ПРЕ ДОНОШЕЊА ПРОПИСА О ИЗГРАДЊИ ОБЈЕКТА
Број етажа под земљом:	
Број етажа приземље:	
Број етажа над земљом:	
Број етажа поткровље:	



Република Србија
Републички геодетски завод
Геодетско-катастарски информациони систем

katastar.rgz.gov.rs/eKatastarPublic | 2.3.2026. 11:44:54

ИЗВОД ИЗ БАЗЕ ПОДАТАКА КАТАСТРА НЕПОКРЕТНОСТИ

Подаци о непокретности **c787aeef-2f43-4301-920f-c2a098605ad2**

Матични број општине: 71013
Општина: РАЧА
Матични број катастарске општине: 736465
Катастарска општина: ВИШЕВАЦ
Датум ажурности: 27.02.2026. 16:10
Служба: РАЧА

1. Подаци о парцели - А лист

Потес / Улица: ВЛ.ПОТОК
Број парцеле: 177/2
Површина m²: 205

Подаци о делу парцеле

Број дела: 1
Врста земљишта: ЗЕМЉИШТЕ У ГРАЂЕВИНСКОМ ПОДРУЧЈУ
Култура: ЗЕМЉИШТЕ ПОД ЗГРАДОМ И ДРУГИМ ОБЈЕКТОМ
Површина m²: 205

Имаоци права на парцели - Б лист

Назив: ОПШТИНА РАЧА
Лице уписано са матичним бројем: **ДА**
Врста права: СВОЈИНА
Облик својине: ЈАВНА СВОЈИНА
Удео: 1/1

Терети на парцели - Г лист

*** Нема терета ***

Напомене на парцели

*** Нема напомена ***

2. Подаци о зградама и другим грађевинским објектима - В1 лист

Број објекта: 1
Назив улице: ВЛ.ПОТОК
Кућни број:
Кућни подброј:
Површина m²: 205
Корисна површина m²: ПОВРШИНА НИЈЕ ЕВИДЕНТИРАНА
Грађевинска површина m²: ПОВРШИНА НИЈЕ ЕВИДЕНТИРАНА
Начин коришћења и назив објекта: НЕКАТЕГОРИСАНИ ПУТ
Правни статус објекта: ОБЈЕКАТ ИЗГРАЂЕН ПРЕ ДОНОШЕЊА ПРОПИСА О ИЗГРАДЊИ ОБЈЕКТА
Број етажа под земљом:
Број етажа приземље:
Број етажа над земљом:
Број етажа поткровље:



Република Србија
Републички геодетски завод
Геодетско-катастарски информациони систем

katastar.rgz.gov.rs/eKatastarPublic | 2.3.2026. 11:46:45

ИЗВОД ИЗ БАЗЕ ПОДАТАКА КАТАСТРА НЕПОКРЕТНОСТИ

Подаци о непокретности	fa6f6212-1cf1-4709-aa20-a070c2b1d11d
Матични број општине:	71013
Општина:	РАЧА
Матични број катастарске општине:	736465
Катастарска општина:	ВИШЕВАЦ
Датум ажурности:	27.02.2026. 16:10
Служба:	РАЧА
1. Подаци о парцели - А лист	
Потес / Улица:	ВЛ.ПОТОК
Број парцеле:	3502/2
Површина m ² :	637
Подаци о делу парцеле	
Број дела:	1
Врста земљишта:	ОСТАЛО ЗЕМЉИШТЕ
Култура:	ЗЕМЉИШТЕ ПОД ЗГРАДОМ И ДРУГИМ ОБЈЕКТОМ
Површина m ² :	637
Имаоци права на парцели - Б лист	
Назив:	ОПШТИНА РАЧА
Лице уписано са матичним бројем:	ДА
Врста права:	СВОЈИНА
Облик својине:	ЈАВНА СВОЈИНА
Удео:	1/1
Терети на парцели - Г лист	
*** Нема терета ***	
Напомене на парцели	
*** Нема напомена ***	
2. Подаци о зградама и другим грађевинским објектима - В1 лист	
Број објекта:	1
Назив улице:	ВЛ.ПОТОК
Кућни број:	
Кућни подброј:	
Површина m ² :	637
Корисна површина m ² :	ПОВРШИНА НИЈЕ ЕВИДЕНТИРАНА
Грађевинска површина m ² :	ПОВРШИНА НИЈЕ ЕВИДЕНТИРАНА
Начин коришћења и назив објекта:	НЕКАТЕГОРИСАНИ ПУТ
Правни статус објекта:	ОБЈЕКАТ ИЗГРАЂЕН ПРЕ ДОНОШЕЊА ПРОПИСА О ИЗГРАДЊИ ОБЈЕКТА
Број етажа под земљом:	
Број етажа приземље:	
Број етажа над земљом:	
Број етажа поткровље:	



Република Србија
Републички геодетски завод
Геодетско-катастарски информациони систем

katastar.rgz.gov.rs/eKatastarPublic | 2.3.2026. 11:38:59

ИЗВОД ИЗ БАЗЕ ПОДАТАКА КАТАСТРА НЕПОКРЕТНОСТИ

Подаци о непокретности	f0ff2cda-8028-4d90-bcd1-28d94ad4dec6
Матични број општине:	71013
Општина:	РАЧА
Матични број катастарске општине:	736465
Катастарска општина:	ВИШЕВАЦ
Датум ажурности:	27.02.2026. 16:10
Служба:	РАЧА

1. Подаци о парцели - А лист

Потес / Улица:	ВЛ.ПОТОК
Број парцеле:	3462/1
Површина m ² :	753

Подаци о делу парцеле

Број дела:	1
Врста земљишта:	ОСТАЛО ЗЕМЉИШТЕ
Култура:	ЗЕМЉИШТЕ ПОД ЗГРАДОМ И ДРУГИМ ОБЈЕКТОМ
Површина m ² :	753

Имаоци права на парцели - Б лист

Назив:	ОПШТИНА РАЧА
Лице уписано са матичним бројем:	ДА
Врста права:	СВОЈИНА
Облик својине:	ЈАВНА СВОЈИНА
Удео:	1/1

Терети на парцели - Г лист


*** Нема терета ***

Напомене на парцели

*** Нема напомена ***

2. Подаци о зградама и другим грађевинским објектима - В1 лист

Број објекта:	1
Назив улице:	ВЛ.ПОТОК
Кућни број:	
Кућни подброј:	
Површина m ² :	753
Корисна површина m ² :	ПОВРШИНА НИЈЕ ЕВИДЕНТИРАНА
Грађевинска површина m ² :	ПОВРШИНА НИЈЕ ЕВИДЕНТИРАНА
Начин коришћења и назив објекта:	НЕКАТЕГОРИСАНИ ПУТ
Правни статус објекта:	ОБЈЕКАТ ИЗГРАЂЕН ПРЕ ДОНОШЕЊА ПРОПИСА О ИЗГРАДЊИ ОБЈЕКТА
Број етажа под земљом:	
Број етажа приземље:	
Број етажа над земљом:	
Број етажа поткровље:	




Република Србија
Републички геодетски завод
Геодетско-катастарски информациони систем

katastar.rgz.gov.rs/eKatastarPublic | 2.3.2026. 11:39:38

ИЗВОД ИЗ БАЗЕ ПОДАТАКА КАТАСТРА НЕПОКРЕТНОСТИ

Подаци о непокретности	9e4557f9-22a2-45e0-ad26-0cbff99732d6
Матични број општине:	71013
Општина:	РАЧА
Матични број катастарске општине:	736465
Катастарска општина:	ВИШЕВАЦ
Датум ажурности:	27.02.2026. 16:10
Служба:	РАЧА
1. Подаци о парцели - А лист	
Потес / Улица:	ВЛ.ПОТОК
Број парцеле:	3462/3
Површина m ² :	927
Подаци о делу парцеле	
Број дела:	1
Врста земљишта:	ОСТАЛО ЗЕМЉИШТЕ
Култура:	ЗЕМЉИШТЕ ПОД ЗГРАДОМ И ДРУГИМ ОБЈЕКТОМ
Површина m ² :	927
Имаоци права на парцели - Б лист	
Назив:	ОПШТИНА РАЧА
Лице уписано са матичним бројем:	ДА
Врста права:	СВОЈИНА
Облик својине:	ЈАВНА СВОЈИНА
Удео:	1/1
Терети на парцели - Г лист	
*** Нема терета ***	
Напомене на парцели	
*** Нема напомена ***	
2. Подаци о зградама и другим грађевинским објектима - В1 лист	
Број објекта:	1
Назив улице:	ВЛ.ПОТОК
Кућни број:	
Кућни подброј:	
Површина m ² :	927
Корисна површина m ² :	ПОВРШИНА НИЈЕ ЕВИДЕНТИРАНА
Грађевинска површина m ² :	ПОВРШИНА НИЈЕ ЕВИДЕНТИРАНА
Начин коришћења и назив објекта:	НЕКАТЕГОРИСАНИ ПУТ
Правни статус објекта:	ОБЈЕКАТ ИЗГРАЂЕН ПРЕ ДОНОШЕЊА ПРОПИСА О ИЗГРАДЊИ ОБЈЕКТА
Број етажа под земљом:	
Број етажа приземље:	
Број етажа над земљом:	
Број етажа поткровље:	



Република Србија
Републички геодетски завод
Геодетско-катастарски информациони систем

katastar.rgz.gov.rs/eKatastarPublic | 2.3.2026. 11:40:24

ИЗВОД ИЗ БАЗЕ ПОДАТАКА КАТАСТРА НЕПОКРЕТНОСТИ

Подаци о непокретности	81a30c8a-5d33-486e-a192-63235631fbf6
Матични број општине:	71013
Општина:	РАЧА
Матични број катастарске општине:	736465
Катастарска општина:	ВИШЕВАЦ
Датум ажурности:	27.02.2026. 16:10
Служба:	РАЧА

1. Подаци о парцели - А лист

Потес / Улица:	ВЛ.ПОТОК
Број парцеле:	3436/1
Површина m ² :	863

Подаци о делу парцеле

Број дела:	1
Врста земљишта:	ОСТАЛО ЗЕМЉИШТЕ
Култура:	ЗЕМЉИШТЕ ПОД ЗГРАДОМ И ДРУГИМ ОБЈЕКТОМ
Површина m ² :	863

Имаоци права на парцели - Б лист

Назив:	ОПШТИНА РАЧА
Лице уписано са матичним бројем:	ДА
Врста права:	СВОЈИНА
Облик својине:	ЈАВНА СВОЈИНА
Удео:	1/1

Терети на парцели - Г лист

*** Нема терета ***

Напомене на парцели

*** Нема напомена ***

2. Подаци о зградама и другим грађевинским објектима - В1 лист

Број објекта:	1
Назив улице:	ВЛ.ПОТОК
Кућни број:	
Кућни подброј:	
Површина m ² :	863
Корисна површина m ² :	ПОВРШИНА НИЈЕ ЕВИДЕНТИРАНА
Грађевинска површина m ² :	ПОВРШИНА НИЈЕ ЕВИДЕНТИРАНА
Начин коришћења и назив објекта:	НЕКАТЕГОРИСАНИ ПУТ
Правни статус објекта:	ОБЈЕКАТ ИЗГРАЂЕН ПРЕ ДОНОШЕЊА ПРОПИСА О ИЗГРАДЊИ ОБЈЕКТА
Број етажа под земљом:	
Број етажа приземље:	
Број етажа над земљом:	
Број етажа поткровље:	

